











Stralcio della Tavola 02 – "Sintesi variante Unesco"



Stralcio della Tavola 4C "Sviluppi nuclei storici
Rosignano – San Marino – Garriano"

LEGENDA

- | | | | |
|---|---|---|--|
|  | Limite dell'area di salvaguardia dell'immagine paesaggistica dei nuclei storico-ambientali |  | Delimitazione del centro abitato D.G.C. n.°139 del 25.06.1993 |
|  | Limite dell'area di salvaguardia dei "monumenti isolati" |  | Individuazione addensamento A1 DGR n.59-10831 del 24 marzo 2006 |
|  | Aree edificate e aree libere di tipo "A", suddivise in 1 (A1), 2 (A2), 3 (A39, 4 (A4), 5 (A5) |  | Aree per servizi pubblici funzionali alla residenza suddivise in: ① ISTRUZIONE |
|  | Edifici di interesse architettonico-ambientale |  | Edifici di interesse storico-architettonico |

Regione Piemonte



COMUNE di ROSIGNANO MONFERRATO

Provincia di Alessandria

Interventi edilizi di restauro
e risanamento conservativo
dell'edificio scolastico sede di
scuola primaria di via Roma 1
Rosignano Monferrato

(Codice identificativo 0061490001-PE-2)

Progetto Esecutivo



STUDIO DI INGEGNERIA
Ing. Guido Piasso
v. Cantarana 2
10080 Baldissero Can. (To)
Tel 0124 570405
Fax 0124 570267
Cell 347 7976979
info@piasso.it www.piasso.it

ESTRATTO DI P.R.G.I.

DATA	Cod.	SCALA	ELABORATO
Aprile 2016	16GP13	2.000	B.3