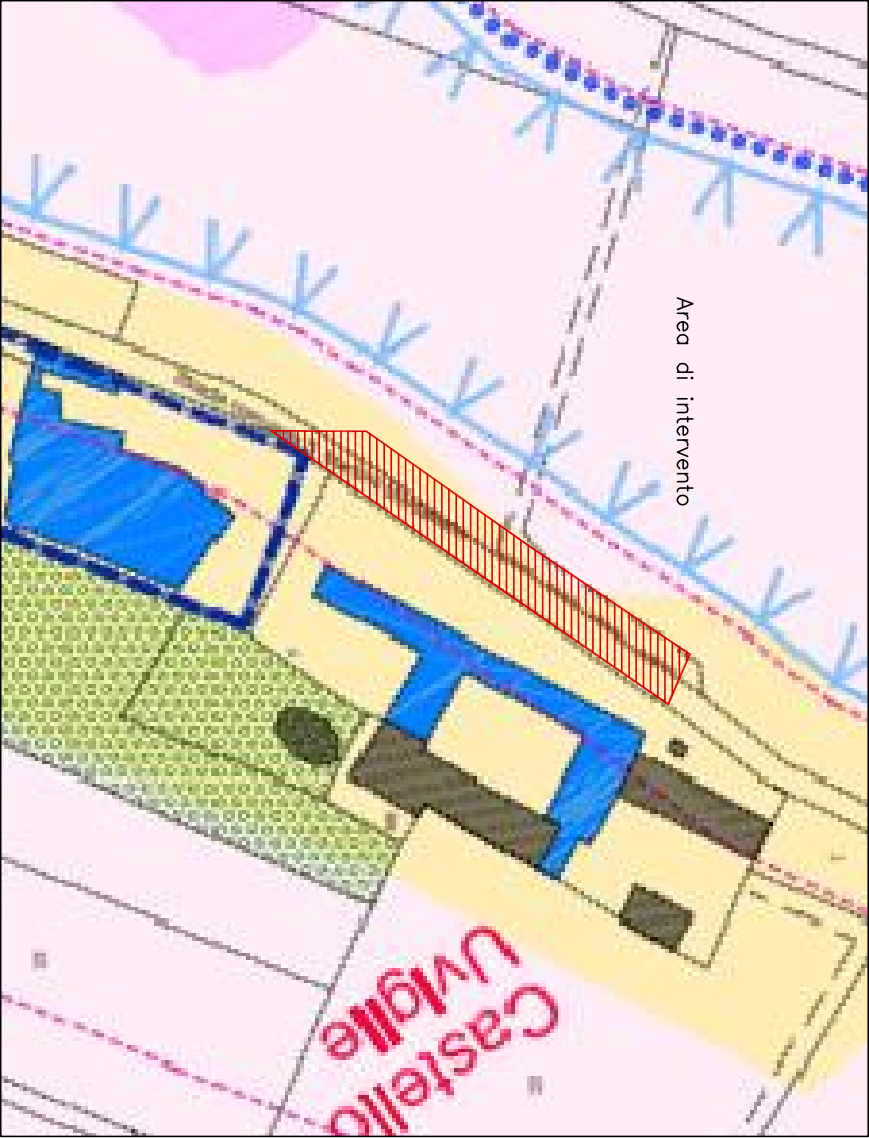
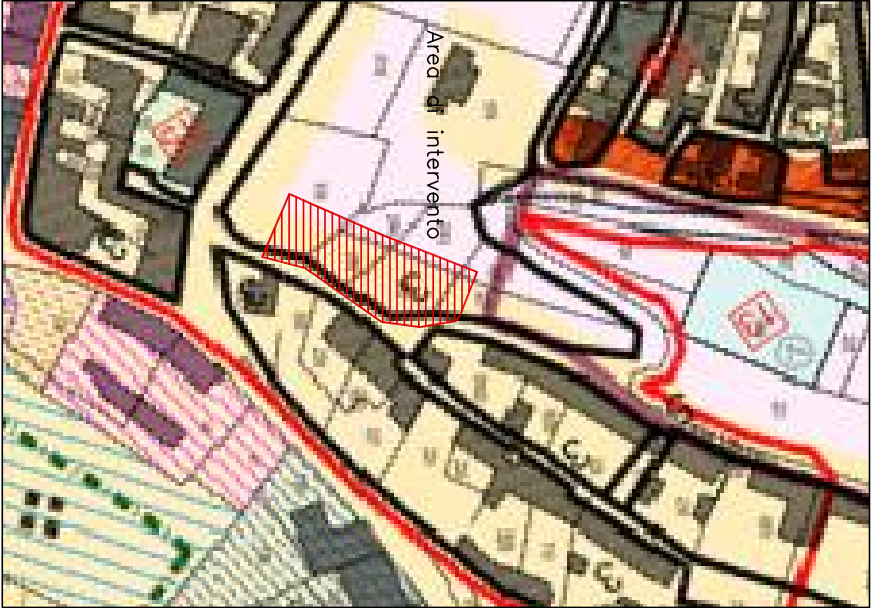


INTERVENTO 1



INTERVENTO 2



Legenda

- Fascia di rispetto a protezione di nassi e incroci stradali
- Limite dell'area di salvaguardia dell'immagine paesaggistica del nucleo storico-ambientale
- Dellimitazione del centro abitato D.G.C. n.° 139 del 25.06.1983
- Limite dell'area di salvaguardia dei "monumenti isolati"
- Indicizzazione addensamento A1 DGR n.59-10831 del 24 marzo 2006
- Strade panoramiche e di fruizione del paesaggio
- Aree edificate e aree libere di tipo "A", suddivise in 1 (A1), 2 (A2), 3 (A3), 4 (A4), 5 (A5)
- Edifici di interesse storico-architettonico
- Edifici di interesse architettonico-ambientale
- Area agricole

Regione Piemonte




COMUNE di ROSIGNANO MONFERRATO

Provincia di Alessandria

Messa in sicurezza  
tratto di sede stradale  
in S.C. San Martino – Montalbano  
e scarpata di monte di Via Montegrappa

Progetto Definitivo – Esecutivo



STUDIO DI INGEGNERIA  
Ing. Guido Plasso  
v. Cantarana 2  
10080 Baldissero Can. (To)  
Tel 0124 570405  
Fax 0124 570267  
Cell 347 7976979  
info@plasso.it www.plasso.it

ESTRATTO DI P.R.G.I.

DATA	Cod.	SCALA	ELABORATO
Ottobre 2015	15GP35	2.000	B.3